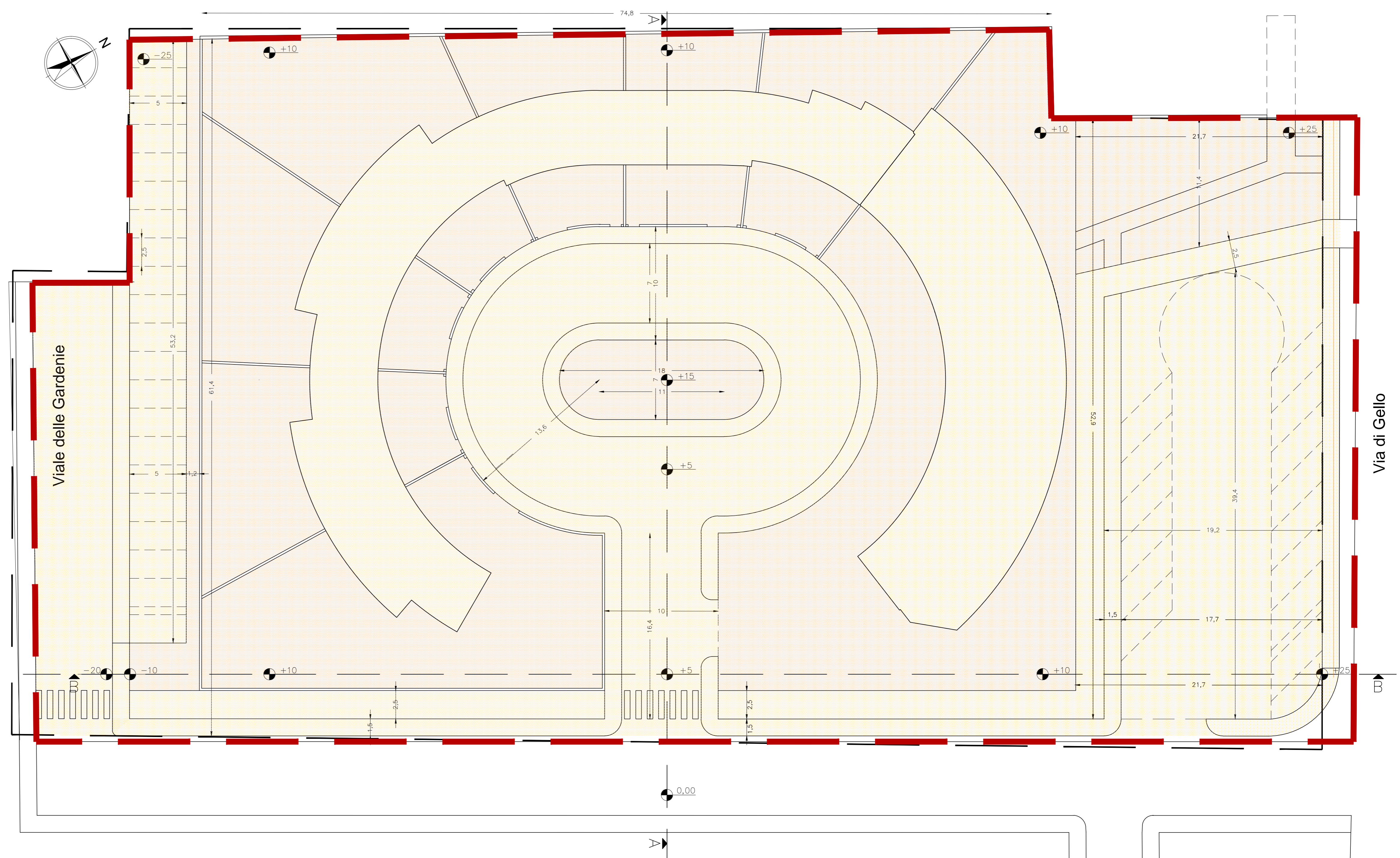


		Residenza "Gli Ulivi" PIANO ATTUATIVO E CONTESTUALE VARIANTE AL VIGENTE R.U. DEL PIANO PARTICOLAREGG. DI CUI ALLA SCHEDA DEL COMPARTO "PA3" UTOE: LE MELORIE.		8 TAVOLA
ELABORATI: Verifica art. 186 del D.Lgs 152/2006 - D.Lgs 4/2008 "Terre e rocce di scavo"		SCALA: 1:200		UBICAZIONE: Loc. Le Melorie, Ponsacco via di Gello, via Gardenie
DOTT. ALBERTO ARRIGHINI ARCHITETTO		COMMITTENZA: Sig.ra Gasperini Giuliana		
DOTT. ANNAMARIA PALUMBO ARCHITETTO		DATA: Aprile 2013		
COLLAB.: Dott. Stefano Artigiani Architetto		NOME FILE: \Lott. le Melorie PA3\Aprile 2013		
Timbro e firma	Timbro e firma	DISEGNATORI: Arch. Stefano Artigiani		



Sezioni Ambientali: Sovrapposto

 Scavo  Riporto

Terre di scavo: mq. 3875 x 0,40 = mc.1550
 Terre di riporto: mq. 2775 x 0,55 = mc.1526

Le terre di scavo saranno posizionate sulle aree scoperte dei vari lotti nel rispetto dell'art. 186 del D.Lgs 152/2006 e delle procedure ai sensi del D.Lgs 4/2008 relativamente alle "Terre e rocce di scavo"

